Direction départementale
des territoires de l'Ain
23 rue Bourgmayer CS 90410
01012 BOURG EN BRESSE CEDEX

Service Prospective Urbanisme Risques
Unité Prévention des risques

Plan de prévention des risques

Inondation de la Saône

Commune de Manziat

Carte des enjeux

VU pour rester annexé à notre arrêté de ce jour,

Bourg-en-Bresse, le: 24 OCT. 2013

Signé TOUVET Laurent

PREFECTURE DE L'AIN
N° 910-PC 01 A06

Prescrit le 21 avril 2009

Mis à l'enquête publique
du 22 avril 2013 au 24 mai 2013

Approuvé le 24 OCT. 2013

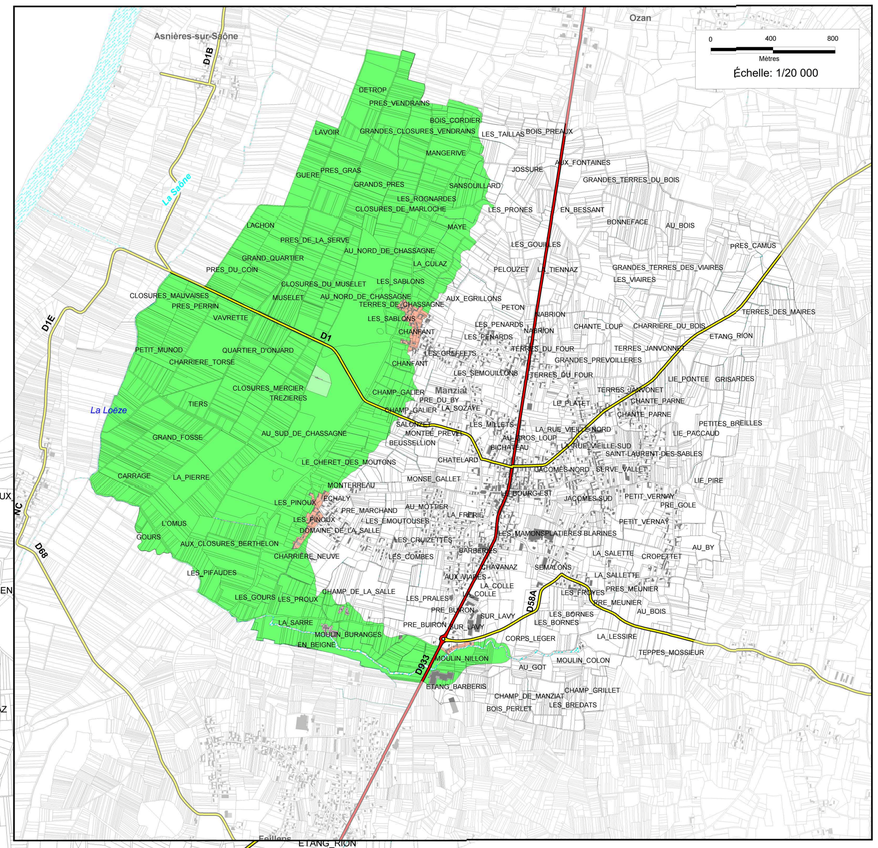

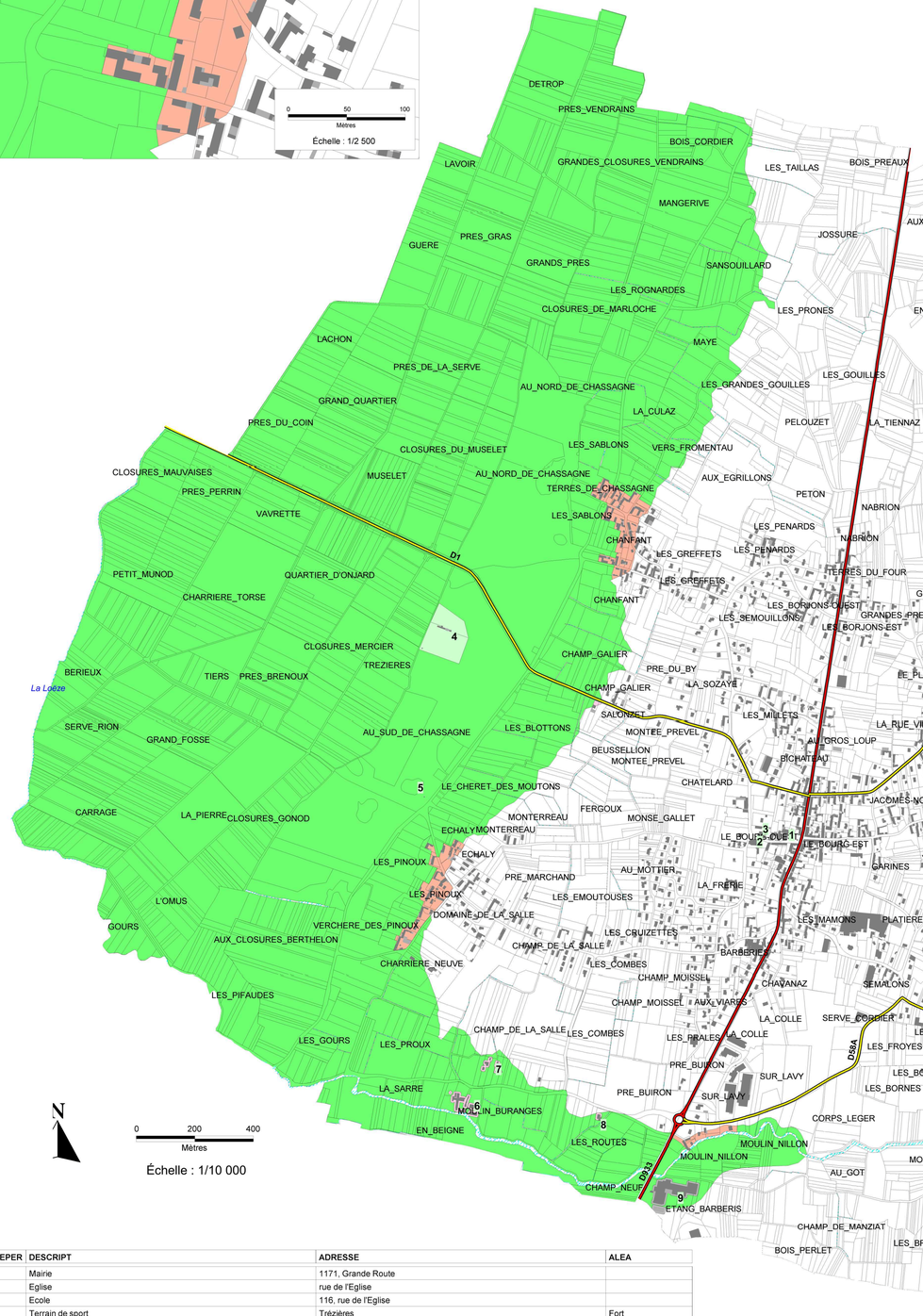

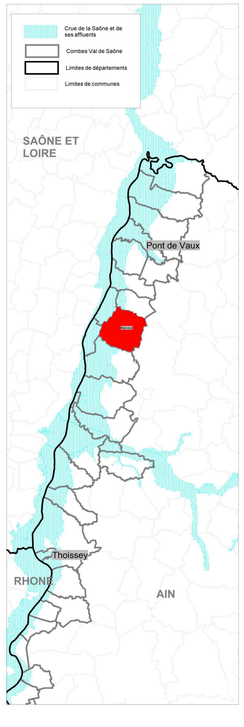

Légende

Occupation du sol
- Zone urbanisée hors centre urbain
- Habitat isolé
- Exploitation agricole
- Zone industrielle ou d'activité
- Zone de loisirs ou aménagée
- Zone naturelle ou agricole

Cadastre
- Bâtiments durs
- Bâtiments légers
- Limite de parcelles
- Saône et ses affluents

Réseau routier
- Réseau départemental principal
- Réseau départemental secondaire

REPER	DESCRIPT	ADRESSE	ALEA
1	Mairie	1171, Grande Route	
2	Eglise	rue de l'Eglise	
3	Ecole	116, rue de l'Eglise	
4	Terrain de sport	Trézières	Fort
5	STEP	Au Sud de Chassagne	Fort
6	Habitat isolé	Moulin Buranges	Fort
7	Habitat isolé	Champ de la Salle	Modéré
8	Hangar agricole	Les Routes	Modéré
9	Entreprise	RD 933 "Etang Barberis"	Non identifié

DDT 01 - SPUR /PR - map - mars 2013
Fonds de plan : DGFIP origine Cadastre © droits de l'Etat réservés
© DGI - BD Topo ®
© DGI - BD Carto ®
Données : DDT01 - Unité Prévention des Risques